

Seguint el Llobregat fins a les seves fonts

Ha arribat la temporada de les caminades populars i, com de costum en aquestes dates, la Caminada de la Pobla de Lillet s'ofereix a tothom qui estigui interessat.

Tal com el seu títol indica, la Caminada Sencera ens ha de portar fins a les Fonts del Llobregat. També hi haurà la Caminada Curta, que, si bé no arriba fins a les Fonts, permet assaborir la resta d'alicients de l'itinerari.

Caminarem, doncs, fins un dels punts amb més fama d'aquestes contrades, però, fins arribar-hi i sempre seguint el sender de gran recorregut GR270, passarem per varis llocs que poden tenir una bellesa i interès semblant als de les Fonts.

El primer és el Clot del Moro, amb l'estació del carrilet turístic, el museu i l'antiga fàbrica de ciment. Més amunt trobarem el Pas de l'Ós, d'una bellesa salvatge que molts diuen que inclús supera la de les Fonts. Cal posar atenció en aquest tram de camí, encara que no presenta dificultat. Més enllà arribarem a Sant Vicenç de Rus, església romànica amb molts atractius. En aquest lloc ens espera l'esmorzar, que serà calent i és, per què no?, un altre dels alicients de la Caminada.

Poc després de Sant Vicenç de Rus tindrem un altre lloc important i segurament el menys conegut de tots. Es tracta dels Salts d'en Guillem, que avui se'ns mostraran, protegits per la vegetació exuberant que els envolta.

Fins aquest punt la Caminada Sencera i la Curta han anat juntes i justament ara es separen. La Sencera segueix el Llobregat aigües amunt, per camí recentment recuperat. Un curt tram d'anada i tornada per la pista normal d'accés a les Fonts porta fins a les mateixes. Aquest tram, com que és molt freqüentat i evident, tindrà només un marcatge lleuger, amb alguna cinta de tant en tant. És el típic lloc que, encara que s'hi hagi estat moltes vegades, sempre agrada de tornar-hi.

Encara que sembli que els objectius ja estan assolits a l'haver arribat a la capçalera del riu, la tornada està plena de llocs interessants i, encara que ara ja no segueix el riu, ens satisfarà

tant com l'anada. Alguns d'aquests llocs són completament inèdits respecte de les XXIX edicions anteriors de la Caminada. De fet, un dels objectius que sempre es planteja l'organització és fer que cada edició sigui diferent, aportant camins, llocs i visions noves.

Després de retrocedir el curt tram sobre les nostres passes, prendrem a l'esquerra cap a la capella de les Fonts, de caire modern. Creuarem el rec de la Beneta i voltats de vegetació típica d'obaga anirem pujant fins a les Portelletes de Baix. Aquest és un lloc poc freqüentat però molt estratègic i amb vistes inèdites de curta, mitjana i llarga distància.

S'ha acabat la pujada i un agradable camí en suau baixada ens portarà fins a la Collada de Meranges, lloc ample i acollidor.

En aquest tram és convenient mirar endarrera de tant en tant, perquè la vista és esplèndida i presidida pel Pedraforca.

Cal notar que els voltants de les Portelletes i de la collada de Meranges estan en moment de tal·la d'arbres, i malgrat que l'organització ha netejat els camins tot el possible, pot haver-hi alguna dificultat de pas.

Continuem la baixada i arribarem a la important masia del Bruc, des d'on seguirem en suau baixada fins a Comes. Una mica més de baixada i apareixerà ben a prop la Pobla, a la que arribarem, evitant la carretera, pel barri de les Coromines.

Com de costum, de ben segur que haurà estat un matí ben aprofitat.

Co-organitza:



**ASSOCIACIÓ
EXCURSIONISTA
LILLET**



Col·labora:



**AJUNTAMENT DE
LA POBLA DE LILLET**



**Diputació
Barcelona**



XXX Caminada Popular

La Pobla de Lillet



28
de maig
de 2017

**Seguint el Llobregat
fins a les seves fonts**

DADES D'INTERÈS

PUNT DE SORTIDA I ARRIBADA: Ajuntament de la Pobla de Lillet.

HORA DE SORTIDA: Entre les 7,45 i les 8 del matí (veure també l'apartat "inscripció").

	Caminada sencera	Caminada curta
Itinerari	La Pobla de Lillet, Clot del Moro, Sant Vicenç de Rus, Salts d'en Guillem, Fonts del Llobregat, Portelletes de Baix, Collada de Meranges, el Bruc, la Pobla.	La Pobla de Lillet, Clot del Moro, Sant Vicenç de Rus, Salts d'en Guillem, Portelletes de Baix, Collada de Meranges, el Bruc, la Pobla.
Distància	17,8 km	13,2 km
Altitud màxima	1290 m	1275 m
Desnivell acumulat	645 m	475 m
Temps estimat	4:45 h	3:30 h

SENYALITZACIÓ: Amb cinta provisional blanca i vermella.

SERVEIS OFERTS: Dorsal amb identificació per als punts de control. Esmorzar calent (veure també l'apartat "Advertiments"). Punts de control amb altres refrigeris i subministrament d'aigua. Recollida de deixalles. (Es demana utilitzar aquest servei i no embrutar la muntanya). Control de cua de caminada. Record de la caminada.

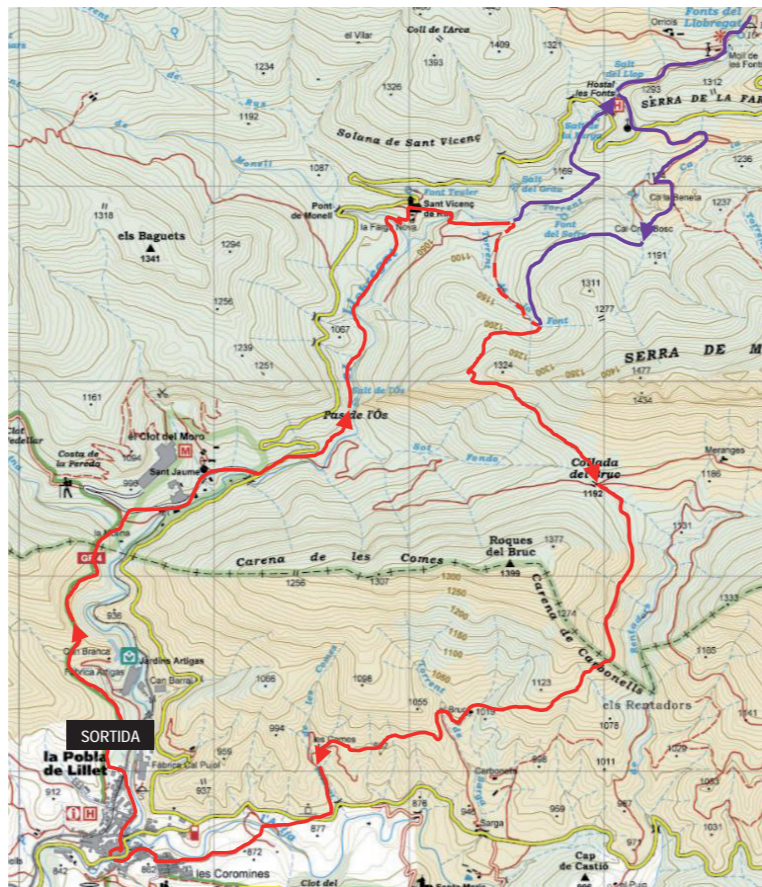
PREU GENERAL: 10 Euros

PREU PER ALS MEMBRES DE L'AEL: 8 Euros

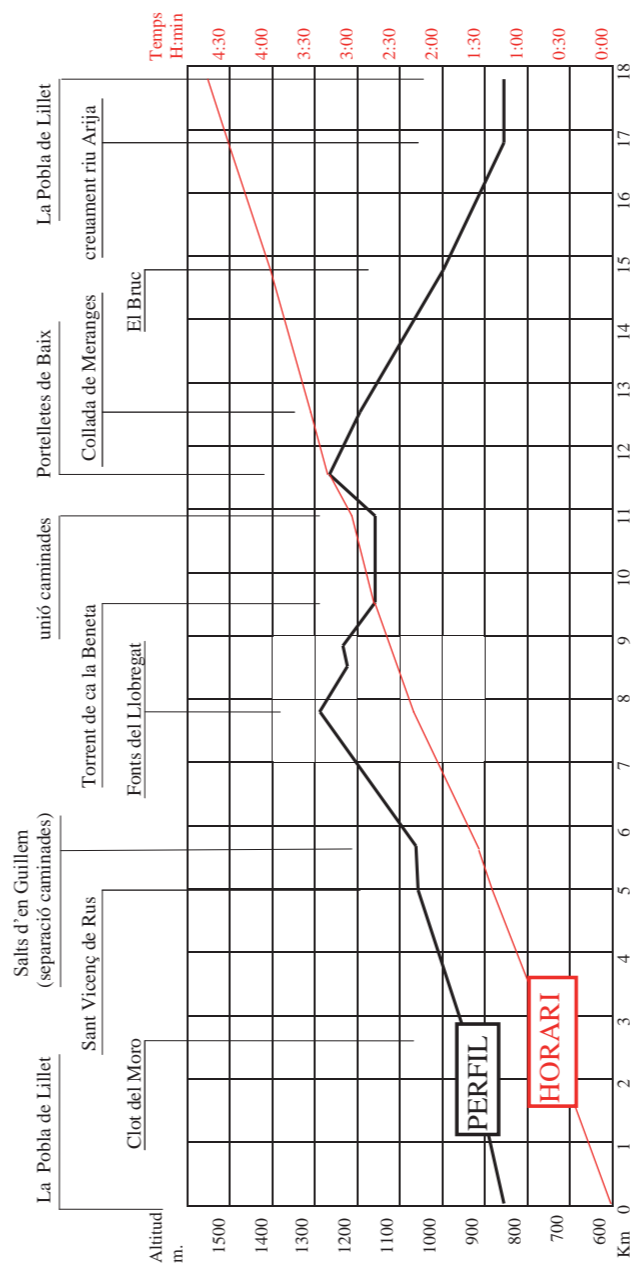
INSCRIPCIÓ: A partir de les 7,30 del matí, en el mateix lloc de la sortida. **ATENCIÓ!** En el moment de la inscripció s'haurà d'escollir si es vol fer la CAMINADA SENCERA o la CURTA. Preguem avançar la inscripció a l'oficina de turisme de la Pobla, telèfon 687 99 85 41.

ADVERTIMENTS:

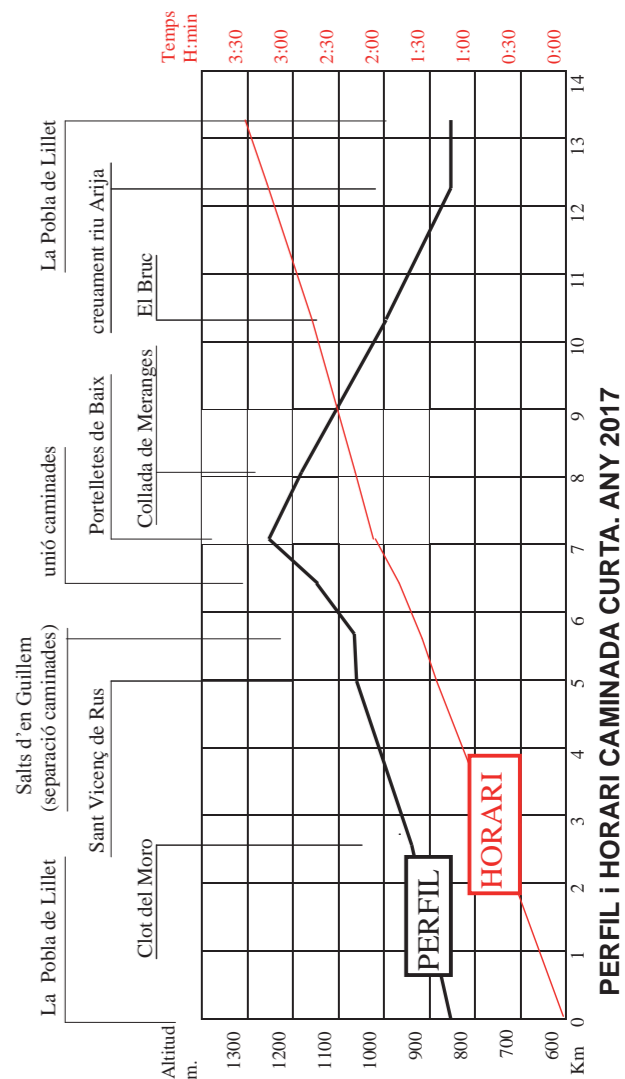
- L'itinerari de la CAMINADA no presenta cap dificultat tècnica remarcable. Només es recomana als participants que estiguin en bona forma física i acostumats a les marxes per muntanya amb desnivells considerables.
- No és necessari menjar-se l'esmorzar en el mateix punt on es dona. L'itinerari de la caminada és de pujada just passat el lloc de l'esmorzar. Qui vulgui, el pot prendre a la motxilla i menjar-se'l quan cregui oportú.
- Com que la CAMINADA SENCERA és llarga, a partir del moment que decideixi l'organització, només es podrà fer la CAMINADA CURTA encara que l'interessat s'hagués inscrit a la SENCERA.
- El control d'arribada es tancarà a les 14:30 h., excepte si l'organització ho decideix d'altra manera degut a algun cas excepcional.
- Es reclama una atenció especial en els moments de creuament o marxa per carretera, que són molt pocs, però representen un perill evident si no es posa l'atenció necessària.
- L'organització no es fa responsable de les incidències que es puguin produir, encara que farà tot el possible per a la seva atenció. En aquest cas, cal avisar al control més proper o als telèfons que s'indicanen en el dorsal.



Caminada curta
 Caminada sencera



PERFIL i HORARI CAMINADA SENCERA. ANY 2017



PERFIL i HORARI CAMINADA CURTA. ANY 2017